

GRS DE PANNE

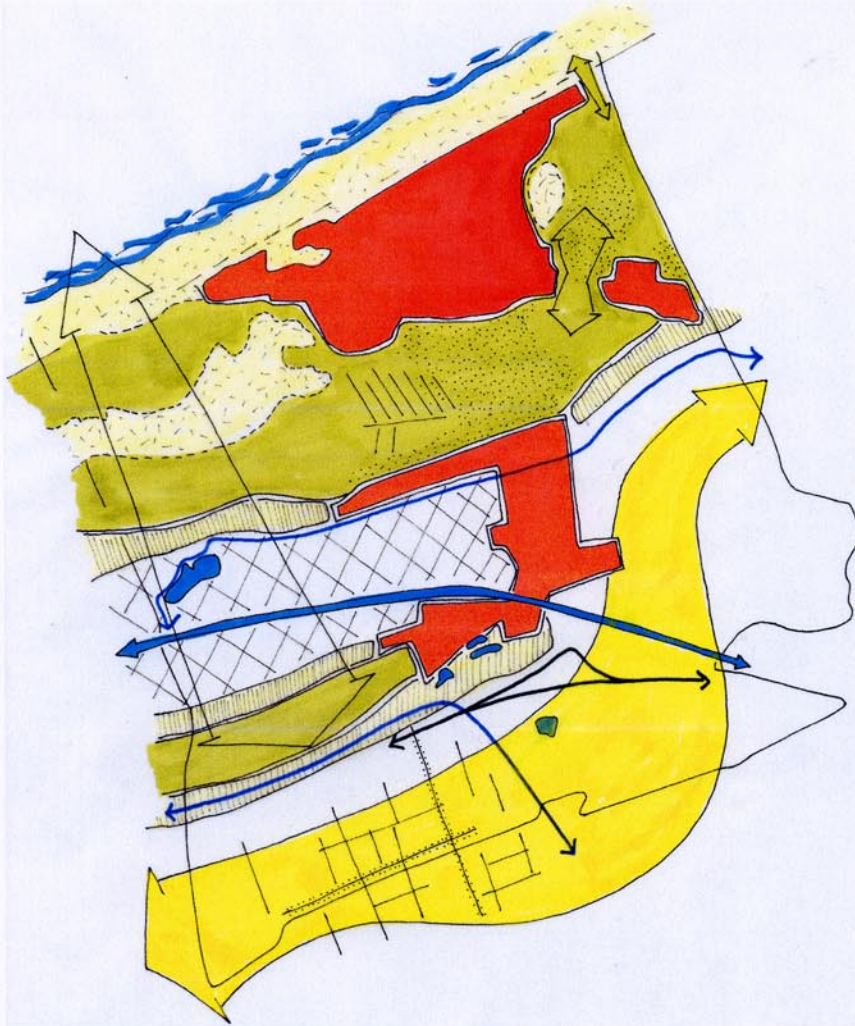
Richtinggevend Gedeelte

Opdrachtgever : Gemeente De Panne
Opdrachthouder:












Baron Ruzettelaan 35
Tel. 050/36 71 71 Fax. 050/35 68 49

Kaart: Gewenste landschappelijke structuur



Legende

-  Stadslandschap badstad De Panne
-  Verstedelijkt landschap Adinkerke - De Pannelaan/Duinhoekstraat - enclave Oosthoek
- Gave landschappen :**
-  Duinen Westkust en Oude Duinen Adinkerke
-  Het tussengebied (overdekt Waddenlandschap)
-  De Moeren en de Oudlandpolders
- Markante terreinovergangen :**
-  de duin-polderovergangen
-  Bovenlokale en lokale open-ruimte verbindingen
- Structurerende lineaire elementen :**
-  het kanaal Nieuwpoort - Duinkerke (bovenlokaal)
-  het Langeleed en Ringslot (lokaal)