













Kaart: Gewenste structuur kern Adinkerke



Legende

-  Versterkte dorpskern Adinkerke
-  Versterken van de dorpsas - centrumzone
-  Structuurondersteunend natuurontwikkelingsgebied Garzebekeveld, met mogelijkheid tot recreatie
-  Ruimtelijke zwaartepunten station en kerk
-  Ruimtelijke en functionele schakels ter hoogte van de invalsweg - versterken van de dorpsseenheid
-  Ruimtelijke en functionele schakels ter hoogte van het kanaal - versterken van de dorpsseenheid
-  Potentiële verdichtingsprojecten
-  Afwerking van de dorpskern met bebouwing en streekeigen beplanting
-  Relatie wonen/water versterken
-  Linken van de Cabourgduinen met Garzebekeveld en de kern van Adinkerke
-  Stedelijke open ruimtes opwaarderen en integreren op potentiële fiets en wandelassen
-  Kanaal versterken als recreatieve schakel