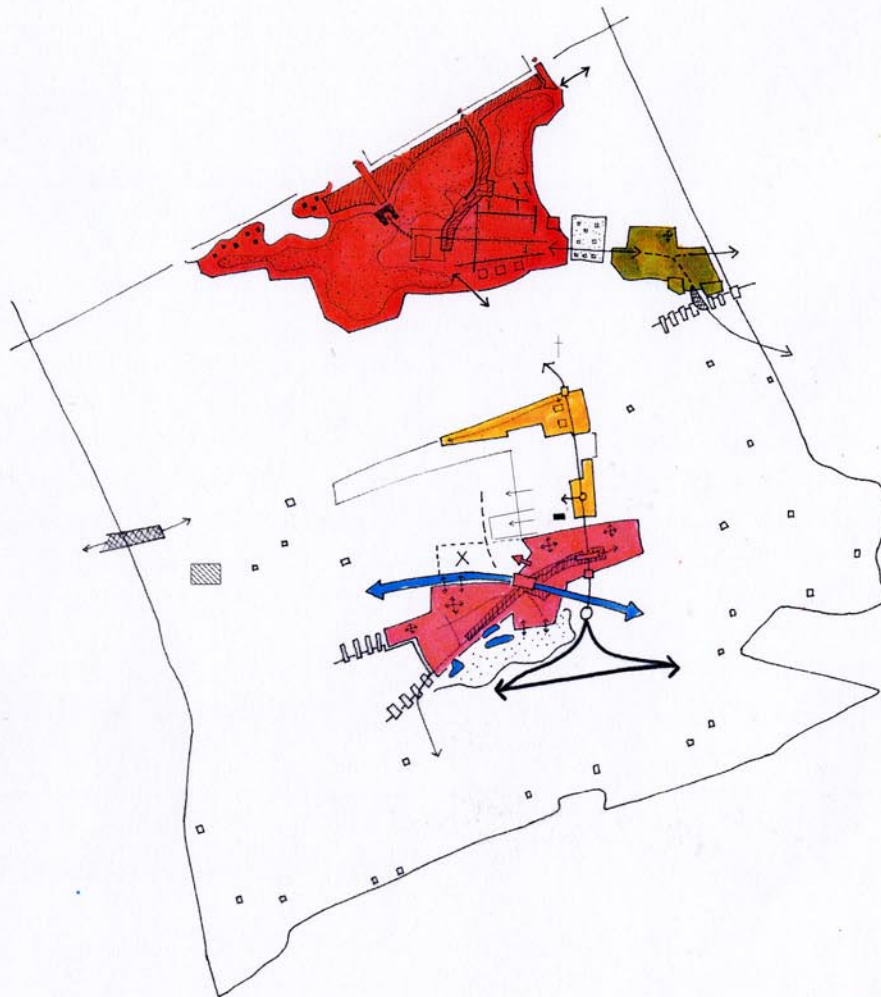


















Kaart: Gewenste woon- en leefstructuur



**Legende**

-  **Badstad De Panne**
-  Te verdichten T-structuur en op te waarden handelszone
-  Behoud van de karaktervolle wijken
-  Concentratie van sociale woningbouw ter hoogte van de Kerkstraat - Koninklijke Baan - Zeelaan - Veurnestraat
-  Op te richten dienstencentrum ter hoogte van het Koningsplein
-  **Dorpskern Adinkerke**
-  Te versterken handelszone
-  Potentiële inbreidingsprojecten
-  Zoekzone wonen ter hoogte van het woonuitbreidingsgebied
-  Gedeeltelijk om te zetten woonuitbreidingsgebied, ter hoogte van bestaand landbouwbedrijf
-  Uitbreiding van de zone voor openbaar nut
-  **Woonenclave Oosthoek met activiteitencluster**
-  Verspreide bebouwing en woonlinten langsheen de De Pannelaan en Duinhoekstraat met op te stellen uitvoeringsplan ter hoogte van de Duinhoekstraat
-  (recreatieve) activiteitencluster ter hoogte van de Duinhoekstraat de Drie Vijvers en de sportlaan
-  Uitbreiding van het gemeentelijk kerkhof