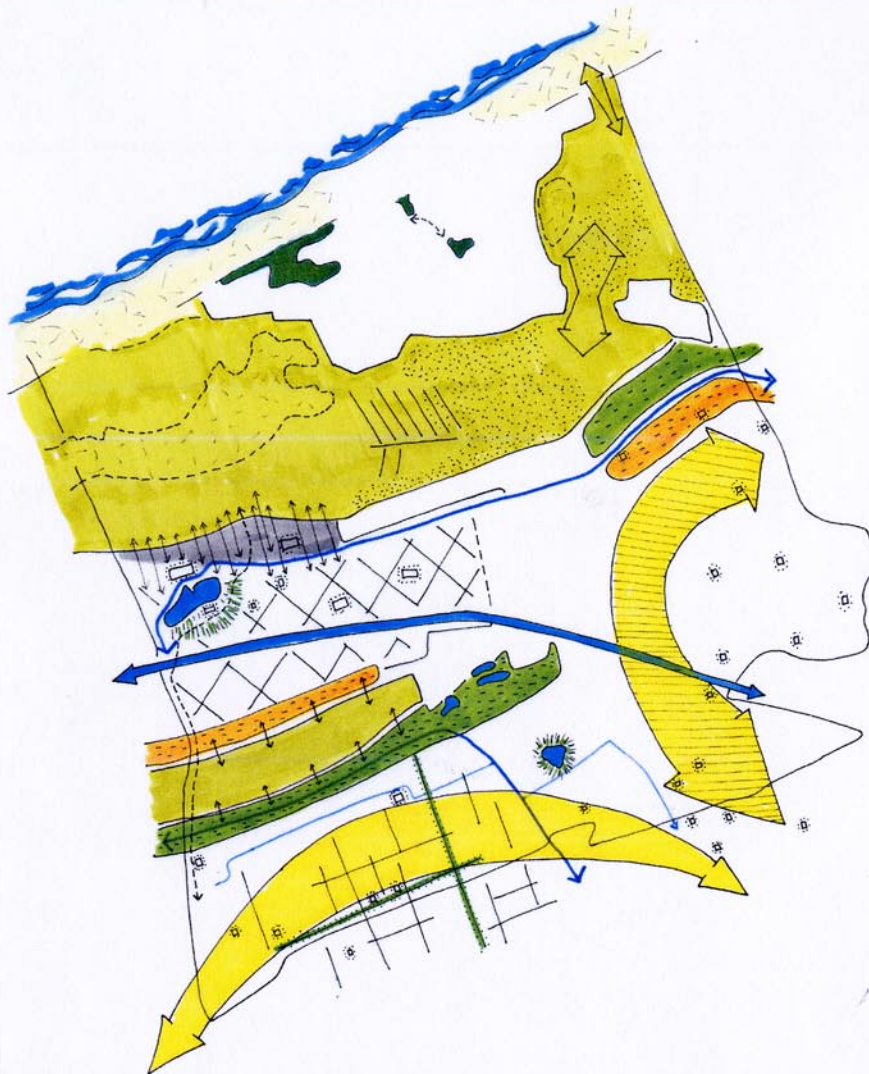













Kaart: Gewenste natuurlijke en agrarische structuur



Legende

-  Versterken van het grensoverschrijdend karakter van de duingebieden
-  Versterken en vrijwaren van de (stedelijke) groenelementen
- Differentiatie van het landbouwgebied :*
-  - Versnipperd landbouwgebied met cultuurhistorische waarde
-  - Landbouwgebied met specifiek natuurlijke waarde (duin - polderovergangen) :
 - Overgangsgronden waar er kan gestreefd worden naar meer extensievere vorm van landbouw, waar natuur de hoofdrol kan spelen
 - Overgangsgronden waarbij het stimuleren van KLE's en behoud extensieve graslanden (beheersovereenkomsten) belangrijk is
 - Overgangszone waar het behoud van het bouwrij en open karakter belangrijk is
-  - Landbouwgebied met grootschalig grondgebonden karakter
-  - Landbouwgebied met specifiek landschappelijke waarde
- Potentiële nieuwe natuurverbindinggebieden*
-  De graslanden ter hoogte van de Drie Vijvers
-  Open vensters versterken tussen de Oosthoekduinen naar het natuurreservaat 'Houtsaegeer'
- Nieuwe kansen voor natuurontwikkeling :*
-  Nader te onderzoeken optie t.h.v. zandontginninggebied in combinatie met zacht recreatief medegebruik
-  Ter hoogte van het Garzebekeveld
-  (Boven)locale natte ecologische infrastructuur